












SALIDA / META EN LA AVENIDA DE ARRABAL

Recorrido	Señal	Kilómetros			Hora aprox.		Altitud	
		Parcial	Total	Meta	Inicio	Cierre	Acumu	Altitud
Requena-Avda. Arrabal, Plaza del portal		0,0	0,0	136,1	9:00	9:10	0	692
C/ García Montés		0,2	0,2	135,9	9:01	9:05	0	692
Avda. de Valencia		0,3	0,5	135,6	9:02	9:06	0	673
C/ Pintor Juan Masiá		0,1	0,6	135,5	9:03	9:08	0	673
C/ Desvío Carretera- CV 4310		0,4	1,0	135,1	9:04	9:10	0	665
FIN SALIDA NEUTRALIZADA Puente		0,8	1,8	135,9	9:05	9:15	0	620
CV- 4310- Dirección El Ponton		8,4	9,4	126,7	9:12	9:25	90	639
N-330- Dirección El ponton		7,7	17,1	119,0	9:22	9:43	170	677
N-322 POBLACIÓN El Ponton - CV 450		0,5	17,6	118,5	9:25	9:45	170	661
N-322 POBLACIÓN El Azagador- CV 455		2,2	19,8	116,3	9:30	9:55	190	685
ROTONDA CV- 455 dirección Las monjas		14,2	34,0	102,1	9:45	10:15	270	689
POBLACIÓN - Las monjas		2,1	36,1	100,0	9:47	10:18	280	661
Precaución CV- 455 derecha a CV-475		4,7	40,8	95,3	9:55	10:33	340	644
Izquierda CV-459		1,7	42,5	93,6	10:00	10:38	350	641
PRECAUCIÓN - BAJADA PELIGROSA		3,3	45,8	90,3	10:05	10:50	440	742
Fin de descenso- CV 455		4,4	50,2	85,9	10:10	11:00	450	602
INICIO DE PUERTO - LOS CARACOLES		1,0	51,2	84,9	10:11	11:03	450	602
FIN PUERTO MONTAÑA		5,0	56,2	79,9	10:25	11:28	700	848
POBLACIÓN - Casas de Moya		2,1	58,3	77,8	10:35	11:40	700	795
POBLACIÓN - Venta del moro		5,2	63,5	72,6	10:45	11:53	700	730
C/ Carretera de Tamayo		0,0	63,5	72,6	10:46	11:55	710	736
Izquierda CV-455 - Dirección Requena		0,6	64,1	72,0	10:47	11:55	730	742
AVITUALLAMIENTO Solido/ Liquido		0,0	64,1	72,0	10:47	11:55	730	742
Izquierda CV-460 - Dirección Utiel		10,8	74,9	61,2	11:00	12:01	770	648
ROTONDA CV- 3990 Dirección Utiel		12,0	86,9	49,2	11:27	12:40	810	727
ROTONDA - Dirección Utiel por N-III		0,4	87,3	48,8	11:28	12:42	810	725
POBLACIÓN - Utiel N-III		1,0	88,3	47,8	11:30	12:43	820	731
ROTONDA -Dir. Teruel-Benageber N330		1,1	89,4	46,7	11:33	12:45	820	723

	Salida neutralizada		Cierre de paso
---	---------------------	---	----------------

Salida Dirección Benageber por CV-390		2,6	92,0	44,1	11:37	12:52	820	768
ROTONDA -Dirección Benageber N330		0,3	92,3	43,8	11:37	12:53	840	772
CV-390 Casas de medina CV 391		6,3	98,6	37,5	11:47	13:12	1040	930
INICIO DE PUERTO - EL REMEDIO		0,0	99,0	37,1	11:48	13:13	1040	940
FIN PUERTO MONTAÑA		5,3	104,3	31,8	12:03	13:40	1330	1230
AVITUALLAMIENTO Solido/ Liquido		0,2	104,5	31,6	12:03	13:42	1330	1230
PRECAUCIÓN - BAJADA PELIGROSA		0,1	104,6	31,5	12:03	13:42	1330	1230
POBLACIÓN - Villar de tejas - CV-391		6,4	111,0	25,1	12:08	13:55	1340	937
POBLACIÓN - La cañada- CV-391		5,0	116,0	20,1	12:18	14:15	1420	949
POBLACIÓN - Villar de olmos- CV-391		1,0	117,0	19,1	12:19	14:16	1420	892
CRUCE - CV-391 Dirección Requena		7,5	124,5	11,6	12:30	14:34	1500	884
ROTONDA - Dirección Requena- CV395		6,6	131,1	5,0	12:40	14:49	1500	739
ROTONDA - Dirección Requena- CV395		0,4	131,5	4,6	12:41	14:49	1500	731
POBLACIÓN - Requena		1,0	132,1	4,0	12:41	14:50	1500	720
ROTONDA - C/ Fuente Hortola		0,6	132,1	4,0	12:42	14:51	1500	720
ROTONDA - C/ Fte. Hortola -Severo Ochoa		0,2	132,3	3,8	12:42	14:51	1500	710
CRUCE - C/Severo Ochoa - C/Constitución		0,8	133,1	3,0	12:43	14:52	1500	689
ROTONDA - Dirección NIII - Madrid		0,6	133,7	2,4	12:45	14:54	1500	698
CRUCE - Dirección Requena		1,0	134,7	1,4	12:46	14:54	1510	674
POBLACIÓN C/ Desvío Carretera- CV 4310		0,2	134,9	1,2	12:47	14:55	1510	670
POBLACIÓN C/ Pintor Juan Masiá		0,3	135,2	0,9	12:49	14:56	1510	672
POBLACIÓN - Avda. Valencia		0,2	135,4	0,7	12:50	14:57	1510	674
POBLACIÓN - C/ García Montés		0,3	135,7	0,4	12:51	14:59	1510	692
AVENIDA DE ARRABAL		0,1	135,9	0,1	12:52	15:00	1520	697
META		0,1	136,1	0,0	12:52	15:00	1520	697

Cierre de paso